

ОПИСАНИЕ МЕСТОПОЛОЖЕНИЯ ГРАНИЦ

Описание местоположения границы территориальной зоны Ж-1 (Зона застройки малоэтажными жилыми домами) деревня Долина муниципального образования сельского поселения "Деревня Емельяновка" Юхновского района Калужской области

(наименование объекта, местоположение границ которого описано (далее - объект))

Раздел 1

Сведения об объекте		
№ п/п	Характеристики объекта	Описание характеристик
1	2	3
1	Местоположение объекта	деревня Долина муниципального образования сельского поселения "Деревня Емельяновка" Юхновского района Калужской области. Границы территориальной зоны Ж-1 (Зона застройки малоэтажными жилыми домами)
2	Площадь объекта +/- величина погрешности определения площади (Р+/- Дельта Р)	124247 кв.м ± 717 кв.м
3	Иные характеристики объекта	–

Раздел 2




Сведения о местоположении границ объекта					
1. Система координат <u>40.1</u>					
2. Сведения о характерных точках границ объекта					
Обозначение характерных точек границ	Координаты, м		Метод определения координат характерной точки	Средняя квадратическая погрешность положения характерной точки (M _t), м	Описание обозначения точки на местности (при наличии)
	X	Y			
1	2	3	4	5	6
–	–	–	–	–	–
3. Сведения о характерных точках части (частей) границы объекта					
Обозначение характерных точек части границы	Координаты, м		Метод определения координат характерной точки	Средняя квадратическая погрешность положения характерной точки (M _t), м	Описание обозначения точки на местности (при наличии)
	X	Y			
1	2	3	4	5	6
1	453843.45	1230131.37	Картометрический метод	1.00	–
2	453870.72	1230137.91	Картометрический метод	1.00	–
3	453873.43	1230175.49	Картометрический метод	1.00	–
4	453909.14	1230184.91	Картометрический метод	1.00	–
5	453917.59	1230221.45	Картометрический метод	1.00	–
6	453950.72	1230220.85	Картометрический метод	1.00	–

7	453961.37	1230295.19	Картометрический метод	1.00	–
8	453961.16	1230308.58	Картометрический метод	1.00	–
9	453937.59	1230312.76	Картометрический метод	1.00	–
10	453936.69	1230391.54	Картометрический метод	1.00	–
11	453994.28	1230404.67	Картометрический метод	1.00	–
12	453928.04	1230625.19	Картометрический метод	1.00	–
13	453916.70	1230615.94	Картометрический метод	1.00	–
14	453903.72	1230611.78	Картометрический метод	1.00	–
15	453901.18	1230610.70	Картометрический метод	1.00	–
16	453884.97	1230604.95	Картометрический метод	1.00	–
17	453849.27	1230603.88	Картометрический метод	1.00	–
18	453799.94	1230608.39	Картометрический метод	1.00	–
19	453756.62	1230609.66	Картометрический метод	1.00	–
20	453739.41	1230613.35	Картометрический метод	1.00	–
21	453718.42	1230613.96	Картометрический метод	1.00	–
22	453702.11	1230614.43	Картометрический метод	1.00	–
23	453702.12	1230608.32	Картометрический метод	1.00	–
24	453690.40	1230614.55	Картометрический метод	1.00	–
25	453665.75	1230630.40	Картометрический метод	1.00	–
26	453650.09	1230632.14	Картометрический метод	1.00	–
27	453636.18	1230618.71	Картометрический метод	1.00	–
28	453624.24	1230593.59	Картометрический метод	1.00	–
29	453627.48	1230586.88	Картометрический метод	1.00	–
30	453645.12	1230581.90	Картометрический метод	1.00	–
31	453634.43	1230535.82	Картометрический метод	1.00	–
32	453615.29	1230511.19	Картометрический метод	1.00	–
33	453609.57	1230496.02	Картометрический метод	1.00	–
34	453608.82	1230478.86	Картометрический метод	1.00	–
35	453617.52	1230436.84	Картометрический метод	1.00	–
36	453621.33	1230403.17	Картометрический метод	1.00	–
37	453657.80	1230406.89	Картометрический метод	1.00	–
38	453677.11	1230372.75	Картометрический метод	1.00	–
39	453685.81	1230367.82	Картометрический метод	1.00	–
40	453693.51	1230322.61	Картометрический метод	1.00	–

41	453694.44	1230317.16	Картометрический метод	1.00	–
42	453724.64	1230256.80	Картометрический метод	1.00	–
43	453744.52	1230210.69	Картометрический метод	1.00	–
44	453751.77	1230193.88	Картометрический метод	1.00	–
45	453759.08	1230176.92	Картометрический метод	1.00	–
46	453759.90	1230175.03	Картометрический метод	1.00	–
47	453764.38	1230176.01	Картометрический метод	1.00	–
48	453832.73	1230189.95	Картометрический метод	1.00	–
1	453843.45	1230131.37	Картометрический метод	1.00	–

Текстовое описание местоположения границ объекта		
Прохождение границы		Описание прохождения границы
от точки	до точки	
1	2	3
1	2	Далее - 28.0 м на север до т. №2
2	3	Далее - 37.7 м на восток до т. №3
3	4	Далее - 36.9 м на север до т. №4
4	5	Далее - 37.5 м на восток до т. №5
5	6	Далее - 33.1 м на север до т. №6
6	7	Далее - 75.1 м на восток до т. №7
7	8	Далее - 13.4 м на восток до т. №8
8	9	Далее - 23.9 м на юг до т. №9
9	10	Далее - 78.8 м на восток до т. №10
10	11	Далее - 59.1 м на север до т. №11
11	12	Далее - 230.3 м на восток до т. №12
12	13	Далее - 14.6 м на юго-запад до т. №13
13	14	Далее - 13.6 м на юг до т. №14
14	15	Далее - 2.8 м на юго-запад до т. №15
15	16	Далее - 17.2 м на юг до т. №16
16	17	Далее - 35.7 м на юг до т. №17
17	18	Далее - 49.5 м на юг до т. №18
18	19	Далее - 43.3 м на юг до т. №19
19	20	Далее - 17.6 м на юг до т. №20
20	21	Далее - 21.0 м на юг до т. №21
21	22	Далее - 16.3 м на юг до т. №22
22	23	Далее - 6.1 м на запад до т. №23
23	24	Далее - 13.3 м на юго-восток до т. №24
24	25	Далее - 29.3 м на юго-восток до т. №25
25	26	Далее - 15.8 м на юг до т. №26
26	27	Далее - 19.3 м на юго-запад до т. №27
27	28	Далее - 27.8 м на юго-запад до т. №28
28	29	Далее - 7.5 м на северо-запад до т. №29
29	30	Далее - 18.3 м на север до т. №30
30	31	Далее - 47.3 м на запад до т. №31
31	32	Далее - 31.2 м на юго-запад до т. №32
32	33	Далее - 16.2 м на запад до т. №33
33	34	Далее - 17.2 м на запад до т. №34
34	35	Далее - 42.9 м на запад до т. №35
35	36	Далее - 33.9 м на запад до т. №36
36	37	Далее - 36.7 м на север до т. №37
37	38	Далее - 39.2 м на северо-запад до т. №38
38	39	Далее - 10.0 м на северо-запад до т. №39
39	40	Далее - 45.9 м на запад до т. №40
40	41	Далее - 5.5 м на запад до т. №41
41	42	Далее - 67.5 м на северо-запад до т. №42
42	43	Далее - 50.2 м на северо-запад до т. №43
43	44	Далее - 18.3 м на северо-запад до т. №44
44	45	Далее - 18.5 м на северо-запад до т. №45
45	46	Далее - 2.1 м на северо-запад до т. №46
46	47	Далее - 4.6 м на север до т. №47
47	48	Далее - 69.8 м на север до т. №48
48	1	Далее - 59.5 м на запад до т. №1

Условные обозначения:

-  Устанавливаемая граница территориальной зоны Ж-1 (Зона застройки малоэтажными жилыми домами)
-  Граница земельных участков из базы ЕГРН
-  1 Характерные точки объекта



Масштаб 1:800

Подпись  Дата "03" Ноября 2022 г.
Место отрисовки печати лица, составившего карту местоположения объекта