

ОПИСАНИЕ МЕСТОПОЛОЖЕНИЯ ГРАНИЦ

Описание местоположения границы территориальной зоны С-2 (Зоны, занятые объектами сельскохозяйственного назначения и предназначенные для ведения сельскохозяйственного производства) деревня Шуклево муниципального образования сельского поселения "Деревня Емельяновка" Юхновского района Калужской области (наименование объекта, местоположение границ которого описано (далее - объект)

Раздел 1

Сведения об объекте		
№ п/п	Характеристики объекта	Описание характеристик
1	2	3
1	Местоположение объекта	деревня Шуклево муниципального образования сельского поселения "Деревня Емельяновка" Юхновского района Калужской области. Границы территориальной зоны С-2 (Зоны, занятые объектами сельскохозяйственного назначения и предназначенные для ведения сельскохозяйственного производства)
2	Площадь объекта +/- величина погрешности определения площади (Р+/- Дельта Р)	30506 кв.м ± 352 кв.м
3	Иные характеристики объекта	–




Раздел 2

Сведения о местоположении границ объекта					
1. Система координат <u>40.1</u>					
2. Сведения о характерных точках границ объекта					
Обозначение характерных точек границ	Координаты, м		Метод определения координат характерной точки	Средняя квадратическая погрешность положения характерной точки (M _t), м	Описание обозначения точки на местности (при наличии)
	X	Y			
1	2	3	4	5	6
–	–	–	–	–	–
3. Сведения о характерных точках части (частей) границы объекта					
Обозначение характерных точек части границы	Координаты, м		Метод определения координат характерной точки	Средняя квадратическая погрешность положения характерной точки (M _t), м	Описание обозначения точки на местности (при наличии)
	X	Y			
1	2	3	4	5	6
1	455656.74	1228480.66	Картометрический метод	1.00	–
2	455748.96	1228572.34	Картометрический метод	1.00	–
3	455737.36	1228585.34	Картометрический метод	1.00	–
4	455660.38	1228633.82	Картометрический метод	1.00	–
5	455654.71	1228641.85	Картометрический метод	1.00	–

6	455664.48	1228666.82	Картометрический метод	1.00	–
7	455662.65	1228668.14	Картометрический метод	1.00	–
8	455645.69	1228645.14	Картометрический метод	1.00	–
9	455610.76	1228670.38	Картометрический метод	1.00	–
10	455626.85	1228691.78	Картометрический метод	1.00	–
11	455636.60	1228705.44	Картометрический метод	1.00	–
12	455591.26	1228743.15	Картометрический метод	1.00	–
13	455572.27	1228713.96	Картометрический метод	1.00	–
14	455560.28	1228725.76	Картометрический метод	1.00	–
15	455545.47	1228738.64	Картометрический метод	1.00	–
16	455525.22	1228754.22	Картометрический метод	1.00	–
17	455537.32	1228711.74	Картометрический метод	1.00	–
18	455533.04	1228626.88	Картометрический метод	1.00	–
19	455524.90	1228612.53	Картометрический метод	1.00	–
20	455521.51	1228580.30	Картометрический метод	1.00	–
21	455651.78	1228483.68	Картометрический метод	1.00	–
1	455656.74	1228480.66	Картометрический метод	1.00	–

Текстовое описание местоположения границ объекта		
Прохождение границы		Описание прохождения границы
от точки	до точки	
1	2	3
1	2	Далее - 130.0 м на северо-восток до т. №2
2	3	Далее - 17.4 м на юго-восток до т. №3
3	4	Далее - 91.0 м на юго-восток до т. №4
4	5	Далее - 9.8 м на юго-восток до т. №5
5	6	Далее - 26.8 м на восток до т. №6
6	7	Далее - 2.3 м на юго-восток до т. №7
7	8	Далее - 28.6 м на юго-запад до т. №8
8	9	Далее - 43.1 м на юго-восток до т. №9
9	10	Далее - 26.8 м на северо-восток до т. №10
10	11	Далее - 16.8 м на северо-восток до т. №11
11	12	Далее - 59.0 м на юго-восток до т. №12
12	13	Далее - 34.8 м на юго-запад до т. №13
13	14	Далее - 16.8 м на юго-восток до т. №14
14	15	Далее - 19.6 м на юго-восток до т. №15
15	16	Далее - 25.6 м на юго-восток до т. №16
16	17	Далее - 44.2 м на запад до т. №17
17	18	Далее - 85.0 м на запад до т. №18
18	19	Далее - 16.5 м на юго-запад до т. №19
19	20	Далее - 32.4 м на запад до т. №20
20	21	Далее - 162.2 м на северо-запад до т. №21
21	1	Далее - 5.8 м на северо-запад до т. №1

Условные обозначения:

-  Устанавливаемая граница территориальной зоны С-2 (Зоны, занятые объектами сельскохозяйственного назначения и предназначенные для ведения сельского хозяйственного производства)
-  Граница земельных участков из базы ЕГРН
-  1 Характерные точки объекта



Масштаб 1:500