

**ДОКУМЕНТАЦИЯ ПО ПЛАНИРОВКЕ ТЕРРИТОРИИ ДЛЯ
РАЗМЕЩЕНИЯ ЛИНЕЙНОГО ОБЪЕКТА**

**«Уличные газопроводы дер. Суковка
Юхновского района»**

ПРОЕКТ МЕЖЕВАНИЯ ТЕРРИТОРИИ

ОСНОВНАЯ ЧАСТЬ

Том 3

Инва. № подл.	Подп. и дата	Взам. инв. №

**ДОКУМЕНТАЦИЯ ПО ПЛАНИРОВКЕ ТЕРРИТОРИИ ДЛЯ
РАЗМЕЩЕНИЯ ЛИНЕЙНОГО ОБЪЕКТА**

**«Уличные газопроводы дер. Суковка
Юхновского района»**

ПРОЕКТ МЕЖЕВАНИЯ ТЕРРИТОРИИ

ОСНОВНАЯ ЧАСТЬ

Том 3

Генеральный директор





/ Сварчевская О.Ю. /

Инв. № подл.	Подп. и дата	Взам. инв. №

Обозначение	Наименование	Примечание (стр.)
5/ИП-2024/2-2-ДПТ-СД	Состав документации по планировке территории	4
Раздел 1 «Проект межевания территории. Графическая часть»		
5/ИП-2024/2-2-ДПТ-ПМТ1-1	Чертеж межевания территории	6
Раздел 2 «Проект межевания территории. Текстовая часть»		
5/ИП-2024/2-2-ДПТ-ПМТ1-ПЗ	Пояснительная записка	8

Согласовано	
Взам. инв. №	
Подп. и дата	
Иив. № подл.	

						5/ИП-2024/2-2-ДПТ-ПМТ1-С		
Изм.	Кол.уч.	Лист	№	Подп.	Дата	Содержание		
						Стадия	Лист	Листов
						П	1	1
Гл. инженер Смирнов О.Ф.						 ОБЩЕСТВО С ОГРАНИЧЕННОЙ ОТВЕТСТВЕННОСТЬЮ АТЛАС-КАЛУГА		
 2024								

Номер тома	Обозначение	Наименование	Примечание
1	5/ИП-2024/2-2-ДПТ-ПШТ1	Проект планировки территории. Основная часть	
2	5/ИП-2024/2-2-ДПТ-ПШТ2	Проект планировки территории. Материалы по обоснованию	
3	5/ИП-2024/2-2-ДПТ-ПМТ1	Проект межевания территории. Основная часть	
4	5/ИП-2024/2-2-ДПТ-ПМТ2	Проект межевания территории. Материалы по обоснованию	

Согласовано	
Взам. инв. №	
Подп. и дата	
Ивл. № подл.	


Ивл. № подл.	
Гл. инженер	Саринский О.Ю.

Изм.	Кол.уч.	Лист	№	Подп.	Дата

5/ИП-2024/2-2-ДПТ-СД

Состав документации по планировке территории

Стадия	Лист	Листов
П	1	1



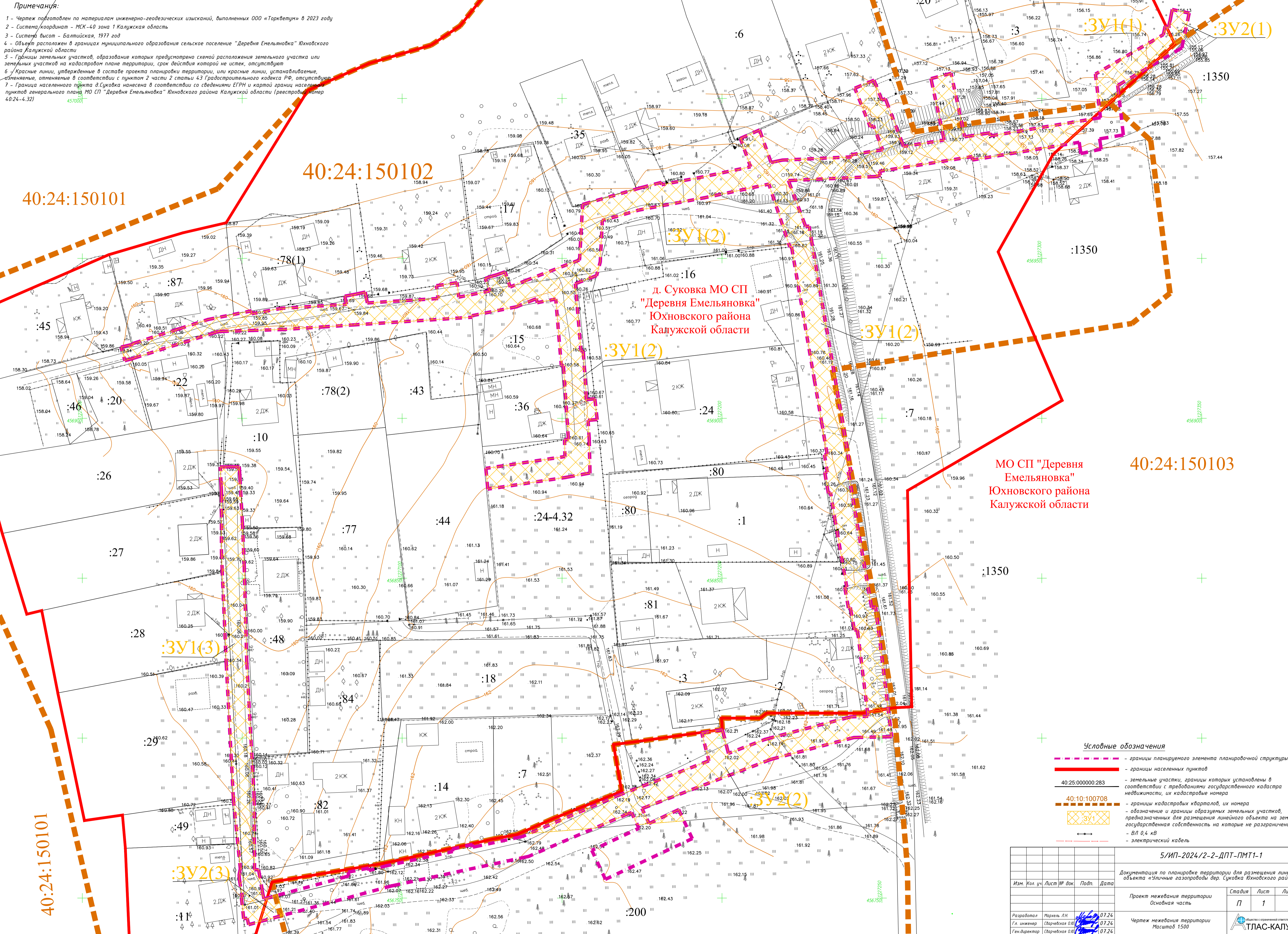
Формат А4

Раздел 1 «Проект межевания территории. Графическая часть»

Инв. № подл.	Подп. и дата	Взам. инв. №

Примечания:

- 1 - Чертеж подготовлен по материалам инженерно-геодезических изысканий, выполненных ООО «Торкветум» в 2023 году
- 2 - Система координат - МСК-40 зона 1 Калужская область
- 3 - Система высот - Балтийская, 1977 год
- 4 - Объект расположен в границах муниципального образования сельское поселение "Деревня Емельяновка" Юхновского района Калужской области
- 5 - Границы земельных участков, образование которых предусмотрено схемой расположения земельного участка или земельных участков на кадастровом плане территории, срок действия которой не истек, отсутствуют
- 6 - Красные линии, утвержденные в составе проекта планировки территории, или красные линии, устанавливаемые, изменяемые в соответствии с пунктом 2 части 2 статьи 43 Градостроительного кодекса РФ, отсутствуют
- 7 - Граница населенного пункта д.Суковка нанесена в соответствии со сведениями ЕПРН и картой границ населенных пунктов генерального плана МО СП "Деревня Емельяновка" Юхновского района Калужской области (реестровый номер 40:24-4.32)



40:24:150102

40:24:150101

40:24:150103

д. Суковка МО СП
"Деревня Емельяновка"
Юхновского района
Калужской области

МО СП "Деревня
Емельяновка"
Юхновского района
Калужской области

- Условные обозначения**
- границы планируемого элемента планировочной структуры
 - границы населенных пунктов
 - 40:25.000000:283 - земельные участки, границы которых установлены в соответствии с требованиями государственного кадастра недвижимости, их кадастровые номера
 - 40:10:100708 - границы кадастровых кварталов, их номера
 - 3У1 - обозначение и границы образцовых земельных участков, предназначенных для размещения линейного объекта на землях государственной собственности на которые не разграничена
 - ВЛ 0,4 кВ
 - электрическая кабель

		5/ИП-2024/2-2-ДПТ-ПМТ-1		
		Документация по планировке территории для размещения линейного объекта «Линейные газопроводы дер. Суковка Юхновского района»		
Изм.	Кол. уч.	Лист № док.	Подп.	Дата
Проект межевания территории		Стадия	Лист	Листов
Основная часть		П	1	
Чертеж межевания территории				
Масштаб 1:500				
Разработал	Марьян ЛН	07.24		
Гл. инженер	Сварьская ОВ	07.24		
Ген. директор	Сварьская ОВ	07.24		
		ТЛАС-КАЛУГА		

40:24:150101

Изд. № подл.
Лист № подл.
Взам. инв. №
Специально

Раздел 2 «Проект межевания территории. Текстовая часть»

Инв. № подл.	Подп. и дата	Взам. инв. №

1. Перечень образуемых земельных участков





Проектом межевания территории предусмотрено образование двух земельных участков из земель, государственная собственность на которые не разграничена, в границах кадастровых кварталов 40:24:150102, 40:24:150101, 40:24:150103.

Перечень образуемых земельных участков, сведения об отнесении (не отнесении) образуемых земельных участков к территории общего пользования, сведения об отнесении образуемого земельного участка к определенной категории земель (в том числе, в случае, если земельный участок в связи с размещением линейного объекта подлежит отнесению к определенной категории земель в силу закона, без необходимости принятия решения о переводе земельного участка из состава земель этой категории в другую) или сведения о необходимости перевода земельного участка из состава земель одной категории в другую, а также вид разрешенного использования образуемых земельных участков, предназначенных для размещения линейных объектов, приведен в таблице 1.1.

Согласовано		

Взам. инв. №	
Подп. и дата	

Инв. № подл.	
--------------	--

						5/ИП-2024/2-2-ДПТ-ПМТ1-ПЗ		
Изм.	Кол.уч	Лист	№ док.	Подпись	Дата			
Пояснительная записка						Стадия	Лист	Листов
						П	1	13
						 ОБЩЕСТВО С ОГРАНИЧЕННОЙ ОТВЕТСТВЕННОСТЬЮ АТЛАС-КАЛУГА		
Разработал	Мархель Л.Н.		07.24					
Гл. инженер	Сварчевская О.Ю.		07.24					
Ген.директор	Сварчевская О.Ю.		07.24					

Условный номер образуемого земельного участка	Номер кадастрового квартала, из которого образуется земельный участок	Правообладатель (вид права)	Адрес/ описание местоположения образуемого земельного участка	Площадь образуемого земельного участка, кв. м.	Разрешенное использование/ Вид разрешенного использования в соответствии с классификатором (Код)	Сведения об отнесении образуемых земельных участков к определенной категории земель без необходимости принятия решения о переводе земельного участка из состава земель этой категории в другую	Сведения об отнесении образуемых земельных участков к определенной категории земель, для которых необходимо принятие решения о переводе земельного участка из состава земель этой категории в другую	Сведения об отнесении (не отнесении) образуемых земельных участков к территории общего пользования	Возможный способ образования земельного участка
: ЗУ1	40:24:000000 (40:24:150102, 40:24:150103, 40:24:150101)	Земли, государственная собственность на которые не разграничена	Калужская область, Юхновский район, МО СП «Деревня Емельяновка», д.Суковка	5257, в том числе:	Коммунальное обслуживание (Код 3.1)	Земли населённых пунктов	-	Образуемый земельный участок не относится к территории общего пользования	Образование земельного участка из земель, государственная собственность на которые не разграничена
197									
4155									
905									
: ЗУ2	40:24:000000 (40:24:150102, 40:24:150103, 40:24:150101)	Земли, государственная собственность на которые не разграничена	Калужская область, Юхновский район, МО СП «Деревня Емельяновка», в районе д.Суковка	891, в том числе:	Коммунальное обслуживание (Код 3.1)	Земли сельскохозяйственного назначения	-	Образуемый земельный участок не относится к территории общего пользования	Образование земельного участка из земель, государственная собственность на которые не разграничена
47									
808									
36									
Итого:				6148					

2. Перечень кадастровых номеров существующих земельных участков, на которых линейный объект может быть размещен на условиях сервитута, публичного сервитута, их адреса или описание местоположения

Проектом межевания территории планируется установление публичного сервитута на всю площадь зоны планируемого размещения линейного объекта.

Общая площадь публичного сервитута, устанавливаемого для размещения линейного объекта «Уличные газопроводы дер. Суковка Юхновского района» составляет 7191 кв.м. и устанавливается на землях, государственная собственность на которые не разграничена, муниципального образования сельское поселение «Деревня Емельяновка» Юхновского района Калужской области в границах кадастровых кварталов 40:24:150102, 40:24:150103, 40:24:150101, а также в границах земельных участков с кадастровыми номерами 40:24:000000:1350 и 40:24:150101:200, расположенных: Калужская область, Юхновский район.

3. Перечень координат характерных точек образуемых земельных участков

Перечень координат характерных точек образуемого земельного участка представлен в таблице 3.1.

Таблица 3.1

Обозначение характерных точек границы	Координаты, м	
	X	Y
1	2	3
: ЗУ1(общая площадь 5257 кв.м., в том числе:)		
: ЗУ1(1) (площадь 197 кв.м.)		
1	456995,80	1227318,12
2	457007,61	1227316,78
3	457019,97	1227338,00
4	457022,42	1227338,52
5	457022,32	1227338,99
6	457017,05	1227341,54
7	457017,01	1227341,56
8	457009,90	1227333,70
9	457004,05	1227323,73
10	457001,18	1227324,06
11	456998,58	1227321,18
1	456995,80	1227318,12
: ЗУ1(2) (площадь 4155 кв.м.)		
12	456808,10	1227245,51
13	456833,90	1227242,35
14	456833,81	1227241,39
15	456840,81	1227240,14
16	456840,70	1227239,53

17	456847,10	1227238,40
18	456847,21	1227239,02
19	456868,55	1227235,28
20	456876,74	1227233,96
21	456876,61	1227233,24
22	456883,01	1227232,15
23	456883,16	1227232,92
24	456888,54	1227232,05
25	456888,67	1227232,89
26	456899,00	1227231,12
27	456911,41	1227228,99
28	456953,60	1227221,76
29	456953,54	1227221,22
30	456973,20	1227214,66
31	456968,94	1227194,49
32	456965,14	1227174,19
33	456961,85	1227162,60
34	456948,86	1227161,95
35	456944,60	1227160,79
36	456942,06	1227154,15
37	456921,24	1227155,89
38	456920,97	1227156,63
39	456905,85	1227157,66
40	456906,08	1227160,27
41	456899,60	1227160,99
42	456899,36	1227158,13
43	456893,75	1227158,49
44	456882,88	1227158,74
45	456881,50	1227151,10
46	456877,85	1227126,78
47	456884,33	1227126,17
48	456888,04	1227150,90
49	456893,28	1227150,78
50	456893,49	1227151,99
51	456916,32	1227150,43
52	456916,56	1227149,76
53	456937,28	1227148,03
54	456936,14	1227142,28
55	456937,35	1227141,90
56	456937,00	1227140,97
57	456934,86	1227135,79
58	456932,09	1227121,88
59	456931,60	1227121,90
60	456929,23	1227085,43
61	456928,57	1227075,29
62	456927,75	1227062,68
63	456927,47	1227053,42

Изм.	Кол.уч.	Лист	№ док.	Подпись	Дата

5/ИП-2024/2-2-ДПТ-ПМТ1-ПЗ

Лист

4

64	456927,18	1227044,16
65	456927,04	1227042,28
66	456918,61	1227015,51
67	456918,04	1227013,33
68	456922,25	1227012,14
69	456923,12	1227015,85
70	456923,35	1227015,79
71	456927,96	1227030,22
72	456928,09	1227031,03
73	456928,22	1227031,01
74	456930,90	1227039,39
75	456933,58	1227052,87
76	456932,71	1227053,06
77	456934,38	1227062,34
78	456935,65	1227082,60
79	456938,18	1227082,09
80	456938,88	1227085,84
81	456939,46	1227088,46
82	456936,06	1227089,14
83	456937,45	1227111,23
84	456941,45	1227110,75
85	456942,40	1227117,17
86	456937,89	1227117,72
87	456939,81	1227127,38
88	456943,74	1227126,02
89	456944,57	1227128,52
90	456944,71	1227129,09
91	456944,77	1227129,33
92	456945,78	1227132,16
93	456941,06	1227133,81
94	456943,03	1227138,56
95	456949,49	1227155,38
96	456949,90	1227155,50
97	456966,85	1227156,43
98	456972,10	1227174,71
99	456973,74	1227181,00
100	456973,04	1227181,18
101	456975,31	1227193,22
102	456978,63	1227208,93
103	456987,51	1227205,77
104	456990,15	1227211,74
105	456979,99	1227215,35
106	456980,72	1227218,82
107	456981,73	1227240,57
108	456982,42	1227240,40
109	456983,97	1227250,24
110	456991,49	1227247,36

Изм.	Кол.уч.	Лист	№ док.	Подпись	Дата

5/ИП-2024/2-2-ДПТ-ПМТ1-ПЗ

Лист

5

111	456991,11	1227246,35
112	457003,19	1227241,53
113	457005,71	1227247,53
114	456999,48	1227250,02
115	456999,90	1227251,09
116	456985,00	1227256,81
117	456987,00	1227269,46
118	457006,19	1227265,35
119	457007,85	1227271,63
120	456988,01	1227275,89
121	456989,25	1227283,78
122	456988,28	1227283,87
123	456993,55	1227315,65
124	456985,49	1227306,79
125	456980,77	1227278,31
126	456981,79	1227278,18
127	456977,20	1227249,17
128	456976,01	1227249,56
129	456975,58	1227248,18
130	456974,32	1227220,78
131	456960,04	1227226,13
132	456960,04	1227227,24
133	456955,29	1227228,06
134	456883,35	1227240,31
135	456883,22	1227239,49
136	456840,83	1227246,76
137	456840,95	1227248,04
138	456809,19	1227251,97
12	456808,10	1227245,51
: 3У1(3) (площадь 905 кв.м.)		
139	456742,62	1227055,48
140	456741,68	1227052,02
141	456743,69	1227051,55
142	456743,56	1227050,45
143	456750,18	1227049,75
144	456750,20	1227050,04
145	456750,25	1227050,03
146	456754,95	1227049,25
147	456757,11	1227049,02
148	456759,19	1227049,41
149	456780,63	1227047,27
150	456823,59	1227044,99
151	456852,16	1227043,75
152	456858,03	1227043,52
153	456870,08	1227043,51
154	456875,30	1227043,52
155	456876,62	1227043,53

Изм.	Кол.уч.	Лист	№ док.	Подпись	Дата

5/ИП-2024/2-2-ДПТ-ПМТ1-ПЗ

Лист

6

156	456880,29	1227043,35
157	456884,78	1227043,12
158	456884,84	1227046,07
159	456884,83	1227049,08
160	456881,74	1227049,28
161	456867,09	1227050,08
162	456853,73	1227050,63
163	456823,93	1227051,43
164	456780,99	1227053,76
165	456758,86	1227053,87
166	456758,86	1227055,13
167	456751,54	1227056,41
168	456749,72	1227056,83
169	456749,98	1227057,78
139	456742,62	1227055,48
: ЗУ2(общая площадь 891 кв.м., в том числе:)		
: ЗУ2(1) (площадь 47 кв.м.)		
1	457017,05	1227341,54
2	457022,32	1227338,99
3	457022,16	1227339,75
4	457022,62	1227339,84
5	457022,66	1227339,69
6	457024,60	1227340,16
7	457027,80	1227340,76
8	457026,69	1227346,07
9	457018,95	1227344,43
10	457018,87	1227344,42
11	457017,01	1227341,56
1	457017,05	1227341,54
: ЗУ2(2) (площадь 808 кв.м.)		
12	456770,16	1227139,73
13	456782,04	1227167,45
14	456792,90	1227195,90
15	456801,70	1227193,67
16	456802,63	1227200,14
17	456795,23	1227202,02
18	456799,61	1227213,50
19	456806,66	1227240,35
20	456806,83	1227245,67
21	456808,10	1227245,51
22	456809,19	1227251,97
23	456800,44	1227253,05
24	456800,18	1227241,26
25	456793,41	1227215,49
26	456777,97	1227175,01
27	456773,29	1227177,21
28	456777,64	1227186,47
29	456774,13	1227188,12
30	456772,94	1227173,51
31	456776,72	1227171,74
32	456776,02	1227169,89
33	456771,84	1227160,13

Изм.	Кол.уч.	Лист	№ док.	Подпись	Дата
------	---------	------	--------	---------	------

12	456770,16	1227139,73
: ЗУ2(3) (площадь 36 кв.м.)		
35	456744,67	1227063,05
36	456742,62	1227055,48
37	456749,98	1227057,78
38	456750,81	1227060,84
35	456744,67	1227063,05

4. Сведения о границах территории, применительно к которой осуществляется подготовка проекта межевания, содержащие перечень координат характерных точек таких границ в системе координат, используемой для ведения Единого государственного реестра недвижимости

Перечень координат характерных точек границ территории, применительно к которой осуществляется подготовка проекта межевания, представлен в таблице 4.1.

Таблица 4.1

Обозначение характерных точек границы	Координаты, м	
	X	Y
1	2	3
1	456995,80	1227318,12
2	457007,61	1227316,78
3	457019,97	1227338,00
4	457022,42	1227338,52
5	457022,32	1227338,99
6	457017,05	1227341,54
7	457017,01	1227341,56
8	457009,90	1227333,70
9	457004,05	1227323,73
10	457001,18	1227324,06
11	456998,58	1227321,18
1	456995,80	1227318,12
12	456808,10	1227245,51
13	456833,90	1227242,35
14	456833,81	1227241,39
15	456840,81	1227240,14
16	456840,70	1227239,53
17	456847,10	1227238,40
18	456847,21	1227239,02
19	456868,55	1227235,28
20	456876,74	1227233,96
21	456876,61	1227233,24
22	456883,01	1227232,15
23	456883,16	1227232,92
24	456888,54	1227232,05

Изм.	Кол.уч.	Лист	№ док.	Подпись	Дата
------	---------	------	--------	---------	------

25	456888,67	1227232,89
26	456899,00	1227231,12
27	456911,41	1227228,99
28	456953,60	1227221,76
29	456953,54	1227221,22
30	456973,20	1227214,66
31	456968,94	1227194,49
32	456965,14	1227174,19
33	456961,85	1227162,60
34	456948,86	1227161,95
35	456944,60	1227160,79
36	456942,06	1227154,15
37	456921,24	1227155,89
38	456920,97	1227156,63
39	456905,85	1227157,66
40	456906,08	1227160,27
41	456899,60	1227160,99
42	456899,36	1227158,13
43	456893,75	1227158,49
44	456882,88	1227158,74
45	456881,50	1227151,10
46	456877,85	1227126,78
47	456884,33	1227126,17
48	456888,04	1227150,90
49	456893,28	1227150,78
50	456893,49	1227151,99
51	456916,32	1227150,43
52	456916,56	1227149,76
53	456937,28	1227148,03
54	456936,14	1227142,28
55	456937,35	1227141,90
56	456937,00	1227140,97
57	456934,86	1227135,79
58	456932,09	1227121,88
59	456931,60	1227121,90
60	456929,23	1227085,43
61	456928,57	1227075,29
62	456927,75	1227062,68
63	456927,47	1227053,42
64	456927,18	1227044,16
65	456927,04	1227042,28
66	456918,61	1227015,51
67	456918,04	1227013,33
68	456922,25	1227012,14
69	456923,12	1227015,85
70	456923,35	1227015,79
71	456927,96	1227030,22

Изм.	Кол.уч.	Лист	№ док.	Подпись	Дата

5/ИП-2024/2-2-ДПТ-ПМТ1-ПЗ

Лист

9

72	456928,09	1227031,03
73	456928,22	1227031,01
74	456930,90	1227039,39
75	456933,58	1227052,87
76	456932,71	1227053,06
77	456934,38	1227062,34
78	456935,65	1227082,60
79	456938,18	1227082,09
80	456938,88	1227085,84
81	456939,46	1227088,46
82	456936,06	1227089,14
83	456937,45	1227111,23
84	456941,45	1227110,75
85	456942,40	1227117,17
86	456937,89	1227117,72
87	456939,81	1227127,38
88	456943,74	1227126,02
89	456944,57	1227128,52
90	456944,71	1227129,09
91	456944,77	1227129,33
92	456945,78	1227132,16
93	456941,06	1227133,81
94	456943,03	1227138,56
95	456949,49	1227155,38
96	456949,90	1227155,50
97	456966,85	1227156,43
98	456972,10	1227174,71
99	456973,74	1227181,00
100	456973,04	1227181,18
101	456975,31	1227193,22
102	456978,63	1227208,93
103	456987,51	1227205,77
104	456990,15	1227211,74
105	456979,99	1227215,35
106	456980,72	1227218,82
107	456981,73	1227240,57
108	456982,42	1227240,40
109	456983,97	1227250,24
110	456991,49	1227247,36
111	456991,11	1227246,35
112	457003,19	1227241,53
113	457005,71	1227247,53
114	456999,48	1227250,02
115	456999,90	1227251,09
116	456985,00	1227256,81
117	456987,00	1227269,46
118	457006,19	1227265,35

Изм.	Кол.уч.	Лист	№ док.	Подпись	Дата

5/ИП-2024/2-2-ДПТ-ПМТ1-ПЗ

Лист

10

119	457007,85	1227271,63
120	456988,01	1227275,89
121	456989,25	1227283,78
122	456988,28	1227283,87
123	456993,55	1227315,65
124	456985,49	1227306,79
125	456980,77	1227278,31
126	456981,79	1227278,18
127	456977,20	1227249,17
128	456976,01	1227249,56
129	456975,58	1227248,18
130	456974,32	1227220,78
131	456960,04	1227226,13
132	456960,04	1227227,24
133	456955,29	1227228,06
134	456883,35	1227240,31
135	456883,22	1227239,49
136	456840,83	1227246,76
137	456840,95	1227248,04
138	456809,19	1227251,97
12	456808,10	1227245,51
139	456742,62	1227055,48
140	456741,68	1227052,02
141	456743,69	1227051,55
142	456743,56	1227050,45
143	456750,18	1227049,75
144	456750,20	1227050,04
145	456750,25	1227050,03
146	456754,95	1227049,25
147	456757,11	1227049,02
148	456759,19	1227049,41
149	456780,63	1227047,27
150	456823,59	1227044,99
151	456852,16	1227043,75
152	456858,03	1227043,52
153	456870,08	1227043,51
154	456875,30	1227043,52
155	456876,62	1227043,53
156	456880,29	1227043,35
157	456884,78	1227043,12
158	456884,84	1227046,07
159	456884,83	1227049,08
160	456881,74	1227049,28
161	456867,09	1227050,08
162	456853,73	1227050,63
163	456823,93	1227051,43

Изм.	Кол.уч.	Лист	№ док.	Подпись	Дата

5/ИП-2024/2-2-ДПТ-ПМТ1-ПЗ

Лист

11

164	456780,99	1227053,76
165	456758,86	1227053,87
166	456758,86	1227055,13
167	456751,54	1227056,41
168	456749,72	1227056,83
169	456749,98	1227057,78
139	456742,62	1227055,48
170	457017,05	1227341,54
171	457022,32	1227338,99
172	457022,16	1227339,75
173	457022,62	1227339,84
174	457022,66	1227339,69
175	457024,60	1227340,16
176	457027,80	1227340,76
177	457026,69	1227346,07
178	457018,95	1227344,43
179	457018,87	1227344,42
180	457017,01	1227341,56
170	457017,05	1227341,54
181	456770,16	1227139,73
182	456782,04	1227167,45
183	456792,90	1227195,90
184	456801,70	1227193,67
185	456802,63	1227200,14
186	456795,23	1227202,02
187	456799,61	1227213,50
188	456806,66	1227240,35
189	456806,83	1227245,67
190	456808,10	1227245,51
191	456809,19	1227251,97
192	456800,44	1227253,05
193	456800,18	1227241,26
194	456793,41	1227215,49
195	456777,97	1227175,01
196	456773,29	1227177,21
197	456777,64	1227186,47
198	456774,13	1227188,12
199	456772,94	1227173,51
200	456776,72	1227171,74
201	456776,02	1227169,89
202	456771,84	1227160,13
181	456770,16	1227139,73
203	456744,67	1227063,05
204	456742,62	1227055,48
205	456749,98	1227057,78
206	456750,81	1227060,84
203	456744,67	1227063,05

Изм.	Кол.уч.	Лист	№ док.	Подпись	Дата

5/ИП-2024/2-2-ДПТ-ПМТ1-ПЗ

Лист

12

5. Целевое назначение лесов, вид (виды) разрешенного использования лесного участка, количественные и качественные характеристики лесного участка, сведения о нахождении лесного участка в границах особо защитных участков лесов.

Образование лесных участков проектом межевания территории не предусматривается.

						5/ИП-2024/2-2-ДПТ-ПМТ1-ПЗ	Лист
Изм.	Кол.уч.	Лист	№ док.	Подпись	Дата		13