

**ДОКУМЕНТАЦИЯ ПО ПЛАНИРОВКЕ ТЕРРИТОРИИ ДЛЯ
РАЗМЕЩЕНИЯ ЛИНЕЙНОГО ОБЪЕКТА**

**«Уличные газопроводы дер. Суковка
Юхновского района»**

**ПРОЕКТ ПЛАНИРОВКИ ТЕРРИТОРИИ
МАТЕРИАЛЫ ПО ОБОСНОВАНИЮ**

Том 2

Инд. № подл.	Подп. и дата	Взам. инв. №

2024

**ДОКУМЕНТАЦИЯ ПО ПЛАНИРОВКЕ ТЕРРИТОРИИ ДЛЯ
РАЗМЕЩЕНИЯ ЛИНЕЙНОГО ОБЪЕКТА**

**«Уличные газопроводы дер. Суковка
Юхновского района»**

**ПРОЕКТ ПЛАНИРОВКИ ТЕРРИТОРИИ
МАТЕРИАЛЫ ПО ОБОСНОВАНИЮ**

Том 2

Генеральный директор




/ Сварчевская О.Ю. /

2024

Инв. № подл.	Подп. и дата	Взам. инв. №


Номер тома	Обозначение	Наименование	Примечание
1	5/ИП-2024/2-2-ДПТ-ПШТ1	Проект планировки территории. Основная часть	
2	5/ИП-2024/2-2-ДПТ-ПШТ2	Проект планировки территории. Материалы по обоснованию	
3	5/ИП-2024/2-2-ДПТ-ПМТ1	Проект межевания территории. Основная часть	
4	5/ИП-2024/2-2-ДПТ-ПМТ2	Проект межевания территории. Материалы по обоснованию	

Согласовано	
Взам. инв. №	
Подп. и дата	
Инв. № подл.	

5/ИП-2024/2-2-ДПТ-СД					
Изм.	Кол.уч	Лист	№	Подп.	Дата
Гл. инженер	Сарматовская ОЮО				2024

Состав документации по планировке территории

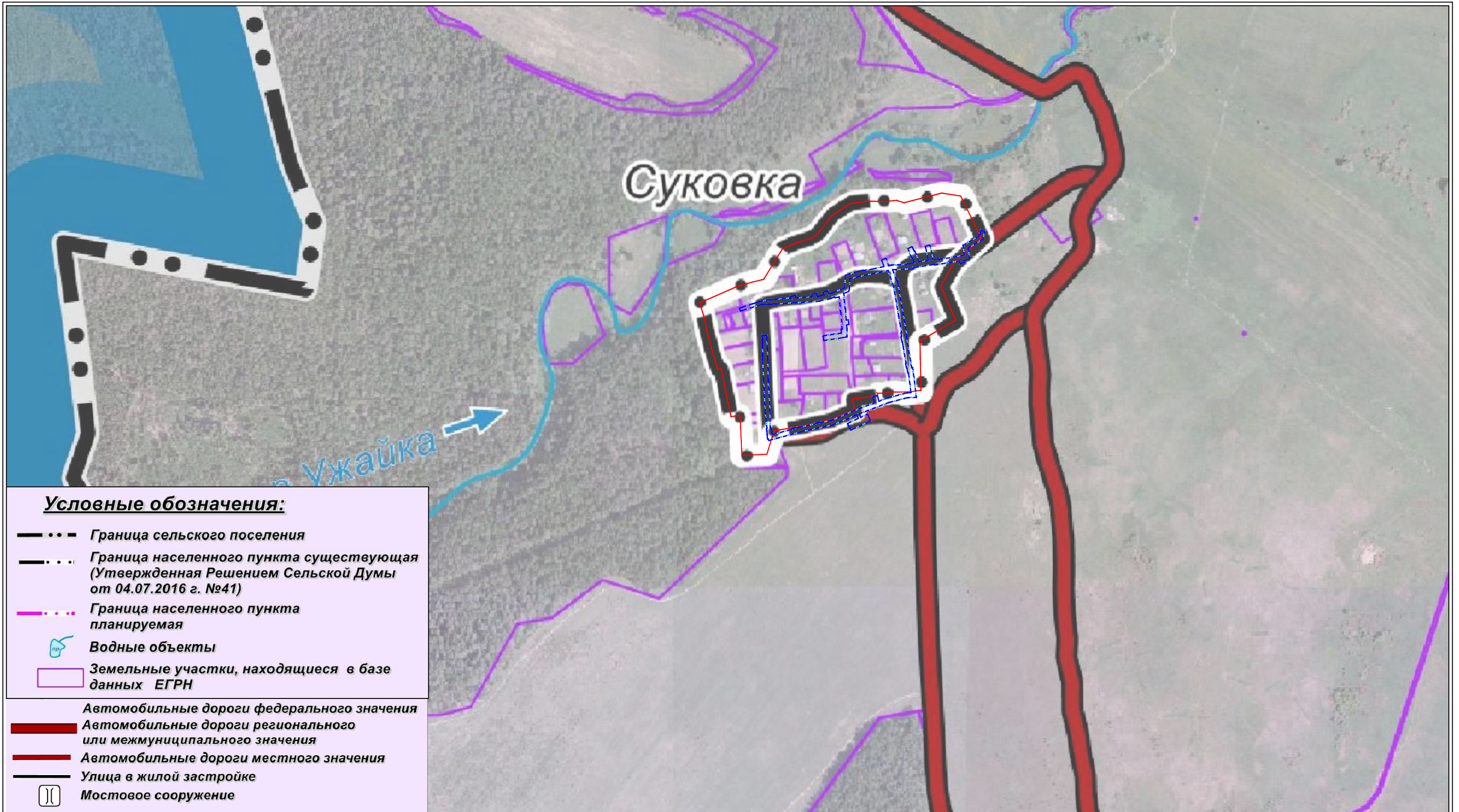
Стадия	Лист	Листов
П	1	1



Формат А4

**Раздел 3 «Материалы по обоснованию проекта
планировки территории. Графическая часть»**

Инв. № подл.	Подп. и дата	Взам. инв. №



— граница территории, в отношении которой осуществляется подготовка схемы расположения элементов планировочной структуры

— границы населенных пунктов

— границы зоны планируемого размещения линейного объекта (планируемый элемент планировочной структуры)

Примечания:

1 - Объект расположен в границах муниципального образования сельское поселение "Деревня Емельяновка" Юхновского района Калужской области

2 - Схема выполнена на основании карты "Карта границ населенных пунктов" генерального плана МО СП "Деревня Емельяновка" Юхновского района Калужской области

3 - В границах территории, в отношении которой осуществляется подготовка схемы расположения элементов планировочной структуры отсутствуют границы зон планируемого размещения линейных объектов, подлежащих реконструкции в связи с изменением их местоположения

Должность	Ф. И. О.	Подпись	Дата
Разработал	Мархель Л.Н.		07.2024
Гл. инженер	Сварчевская О.Ю.		07.2024
Ген. директор	Сварчевская О.Ю.		07.2024

5/ИП-2024/2-2-ДПТ-ППТ2-1

Документация по планировке территории для размещения линейного объекта «Уличные газопроводы дер. Суковка Юхновского района»

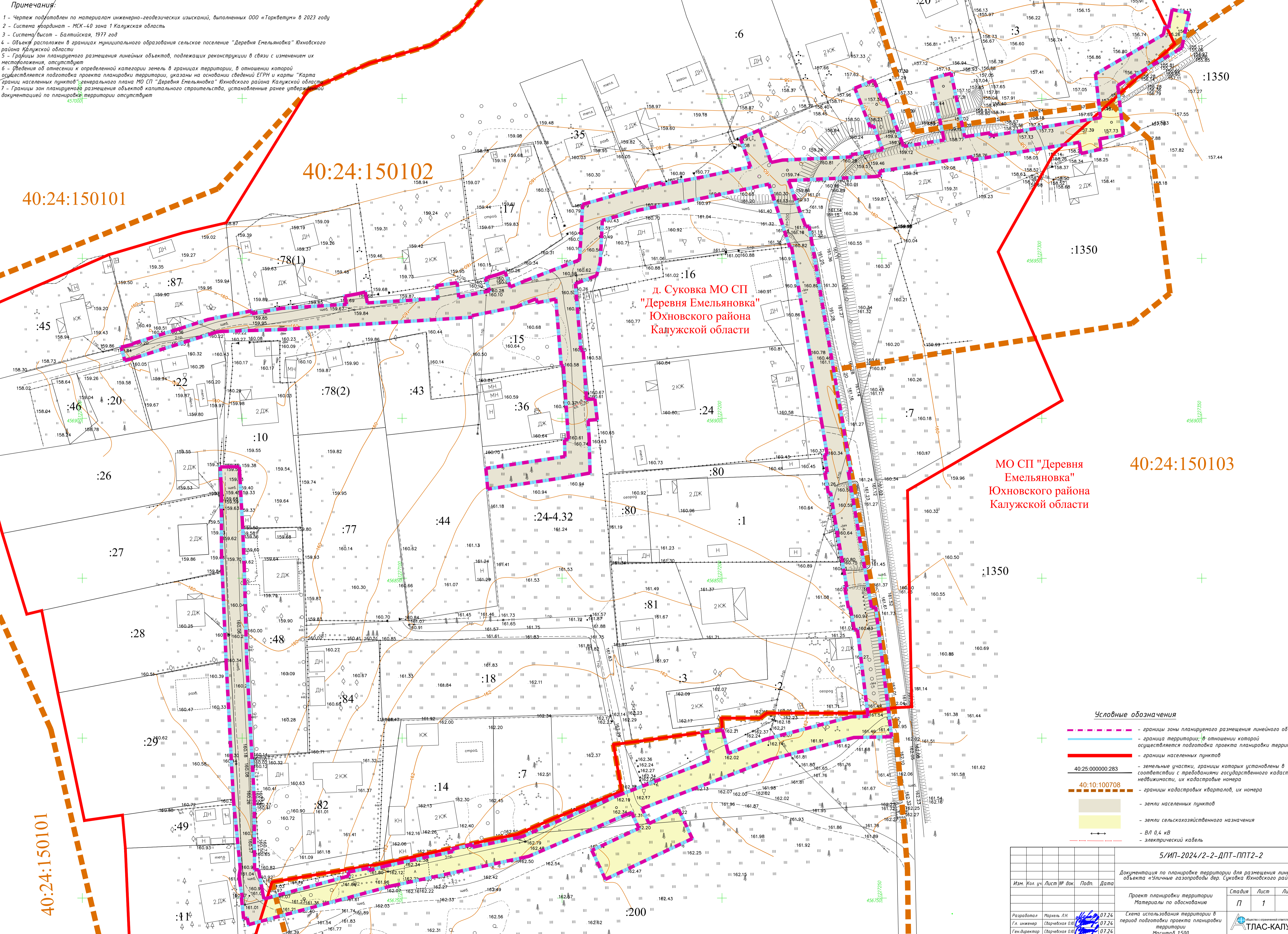
Стадия	Лист	Листов
П	1	1

Проект планировки территории
Материалы по обоснованию

Схема расположения элементов планировочной структуры
Масштаб 1:5000



- Примечания:**
- 1 - Чертеж подготовлен по материалам инженерно-геодезических изысканий, выполненных ООО «Торкветум» в 2023 году
 - 2 - Система координат - МСК-40 зона 1 Калужская область
 - 3 - Система высот - Балтийская, 1977 год
 - 4 - Объект расположен в границах муниципального образования сельское поселение "Деревня Емельяновка" Юхновского района Калужской области
 - 5 - Границы зон планируемого размещения линейных объектов, подлежащих реконструкции в связи с изменением их местоположения, отсутствуют
 - 6 - сведения об отнесении к определенной категории земель в границах территории, в отношении которой осуществляется подготовка проекта планировки территории, указаны на основании сведений ЕГРН и карты "Карта границ населенных пунктов" генерального плана МО СП "Деревня Емельяновка" Юхновского района Калужской области
 - 7 - Границы зон планируемого размещения объектов капитального строительства, установленные ранее утвержденной документацией по планировке территории отсутствуют



МО СП "Деревня Емельяновка" Юхновского района Калужской области

40:24:150101

40:24:150102

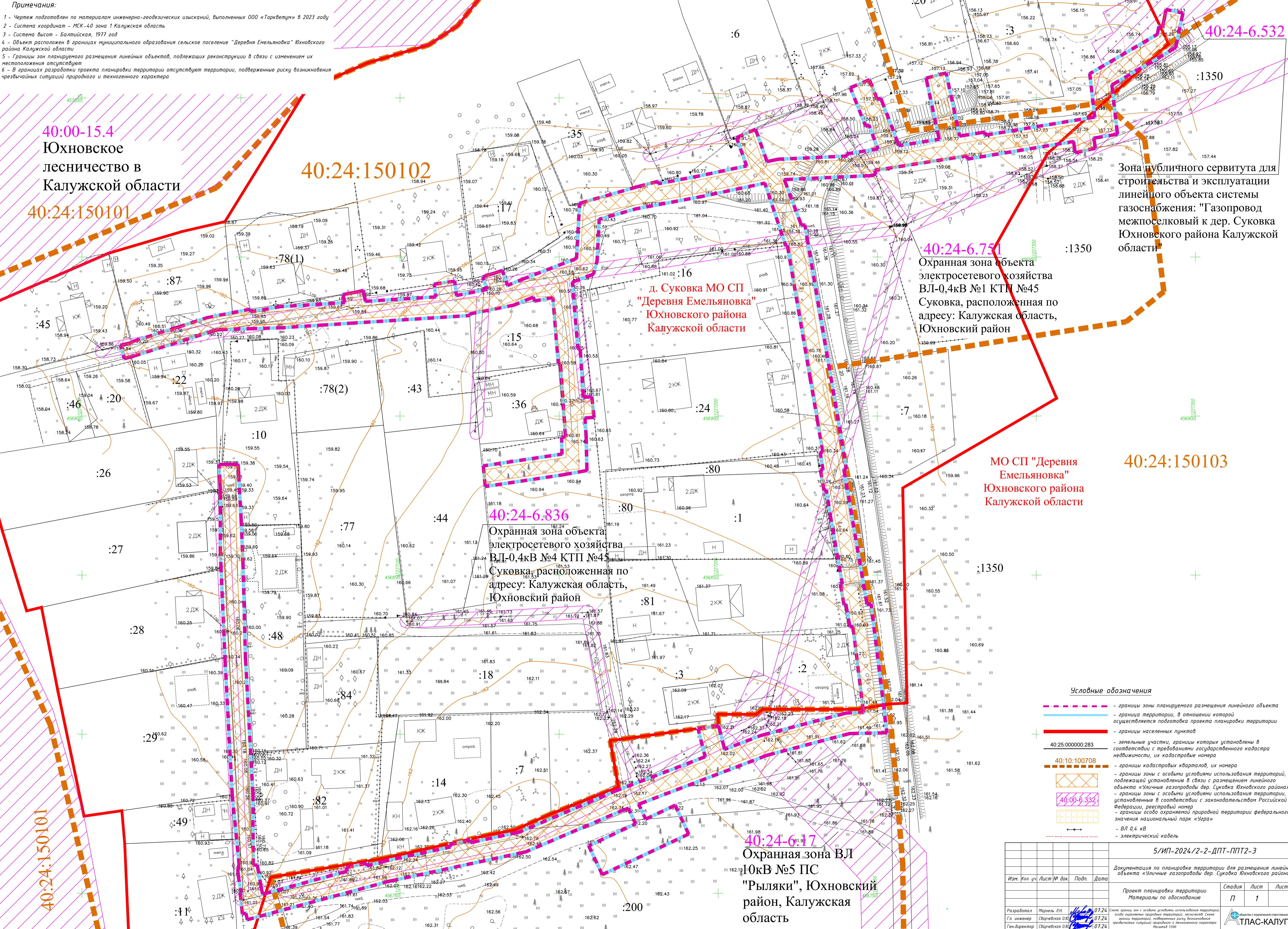
40:24:150103

Условные обозначения

- границы зоны планируемого размещения линейного объекта
- граница территории, в отношении которой осуществляется подготовка проекта планировки территории
- границы населенных пунктов
- земельные участки, границы которых установлены в соответствии с требованиями государственного кадастра недвижимости, их кадастровые номера
- 40:25:000000:283
- 40:10:100708
- земли населенных пунктов
- земли сельскохозяйственного назначения
- ВЛ 0,4 кВ
- электрический кабель

		5/ИП-2024/2-2-ДПТ-ППТ2-2	
Документация по планировке территории для размещения линейного объекта «Линейные газопроводы дер. Суковка Юхновского района»			
Изм.	Кол. уч.	Лист № док.	Подп.
			Дата
		Проект планировки территории	Стадия
		Материалы по обоснованию	Лист
			Листов
		П	1
Разработал	Марьян ЛН	07.24	Схема использования территории в период подготовки проекта планировки территории Масштаб 1:500
Гл. инженер	Сварьская ОВ	07.24	
Ген. директор	Сварьская ОВ	07.24	

Примечания:
 1 - Чертеж подготовлен по материалам инженерно-геодезических изысканий, выполненных ООО «Торкветум» в 2023 году
 2 - Система координат - МСК-40 зона 1 Калужская область
 3 - Система высот - Балтийская, 1977 год
 4 - Объект расположен в границах муниципального образования сельское поселение "Деревня Емельяновка" Юхновского района Калужской области
 5 - Границы зон планируемого размещения линейных объектов, подлежащих реконструкции в связи с изменением их местоположения отсутствуют
 6 - В границах разработки проекта площадки территории отсутствуют территории, подверженные риску возникновения чрезвычайных ситуаций природного и техногенного характера



40:00-15.4
 Юхновское
 лесничество в
 Калужской области

40:24:150102

40:24:150101

Зона публичного сервитута для
 строительства и эксплуатации
 линейного объекта системы
 газоснабжения: "Газопровод
 межпоселковый к дер. Суковка
 Юхновского района Калужской
 области"

40:24-6.751
 Охранная зона объекта
 электросетевого хозяйства
 ВЛ-0,4кВ №1 КТП №45
 Суковка, расположенная по
 адресу: Калужская область,
 Юхновский район

д. Суковка МО СП
 "Деревня Емельяновка"
 Юхновского района
 Калужской области

МО СП "Деревня
 Емельяновка"
 Юхновского района
 Калужской области

40:24:150103

40:24-6.836
 Охранная зона объекта
 электросетевого хозяйства
 ВЛ-0,4кВ №4 КТП №45
 Суковка, расположенная по
 адресу: Калужская область,
 Юхновский район

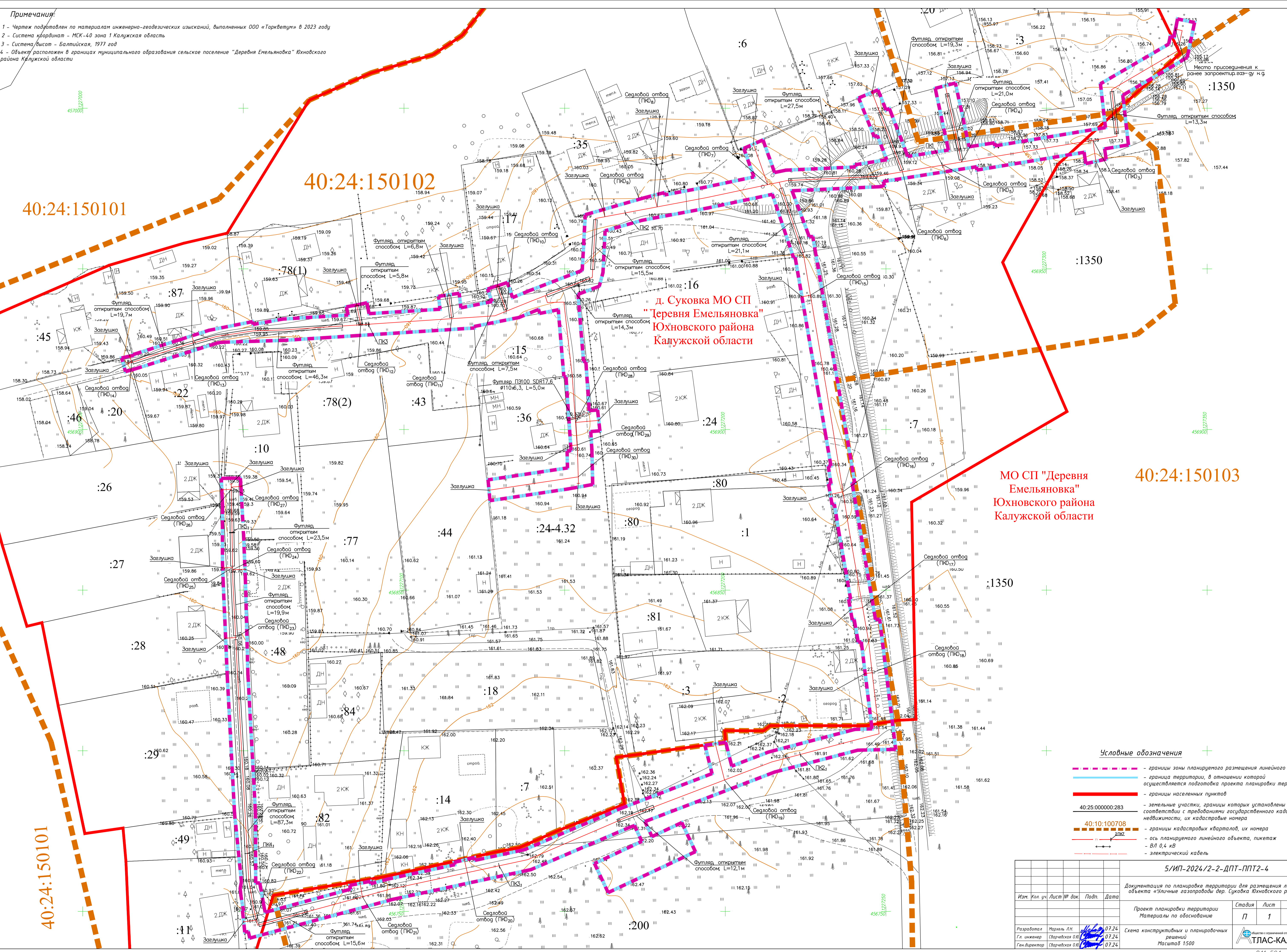
40:24-6.17
 Охранная зона ВЛ
 10кВ №5 ПС
 "Рыляки", Юхновский
 район, Калужская
 область

Условные обозначения

- границы зоны планируемого размещения линейного объекта
- граница территории, в отношении которой осуществляется подготовка проекта планировки территории
- границы населенных пунктов
- земельные участки, границы которых установлены в соответствии с требованиями государственного кадастра недвижимости, их кадастровые номера
- 40:10:100708
- границы кадастровых кварталов, их номера
- границы зоны с особыми условиями использования территорий, подлежащей установлению в связи с размещением линейного объекта «Уличные газопроводы дер. Суковка Юхновского района»
- 40:00-6.332
- границы зоны с особыми условиями использования территорий, установленные в соответствии с законодательством Российской Федерации, реестровый номер
- границы особо охраняемой природной территории федерального значения национальный парк «Зара»
- ВЛ 0,4 кВ
- электрический кабель

		5/ИП-2024/2-2-ДПТ-ППТ2-3	
Документация по планировке территории для размещения линейного объекта «Уличные газопроводы дер. Суковка Юхновского района»			
Изм.	Кол. уч.	Лист № док.	Подп.
			Дата
		Проект планировки территории Материалы по обоснованию	
		Стадия	Лист
		П	1
		Смена границ зон с особыми условиями использования территорий, особо охраняемых природных территорий, лесосечных (земель, территорий), подверженных риску возникновения чрезвычайных ситуаций природного и техногенного характера (Листов 1500)	
Разработал	Марья Л.Н.	07.24	
Гл. инженер	Сварьская О.В.	07.24	
Ген. директор	Сварьская О.В.	07.24	

Примечания:
 1 - Чертеж подготовлен по материалам инженерно-геодезических изысканий, выполненных ООО «Торкветум» в 2023 году
 2 - Система координат - МСК-40 зона 1 Калужская область
 3 - Система высот - Балтийская, 1977 год
 4 - Объект расположен в границах муниципального образования сельское поселение "Деревня Емельяновка" Юхновского района Калужской области



40:24:150101

40:24:150102

40:24:150103

40:24:150101

д. Суковка МО СП
 "Деревня Емельяновка"
 Юхновского района
 Калужской области

МО СП "Деревня
 Емельяновка"
 Юхновского района
 Калужской области

Условные обозначения

- - границы зоны планируемого размещения линейного объекта
- - граница территории, в отношении которой осуществляется подготовка проекта планировки территории
- - границы населенных пунктов
- 40:25:000000:283 - земельные участки, границы которых установлены в соответствии с преобразованиями государственного кадастра недвижимости, их кадастровые номера
- 40:10:100708 - границы кадастровых кварталов, их номера
- - ось планируемого линейного объекта, пикетаж
- - ВЛ 0,4 кВ
- - электрический кабель

		5/ИП-2024/2-2-ДПТ-ППТ2-4	
Документация по планировке территории для размещения линейного объекта «Илиичные газопроводы дер. Суковка Юхновского района»			
Изм.	Кол. уч.	Лист № док.	Подп.
			Дата
		Проект планировки территории	
		Материалы по обоснованию	
		Стадия	Лист
		П	1
		Схема конструктивных и планировочных решений	
		Масштаб 1:500	
Разработал	Морель Л.Н.	07.24	
Гл. инженер	Сварьская О.В.	07.24	
Ген. директор	Сварьская О.В.	07.24	

**Раздел 4 «Материалы по обоснованию проекта
планировки территории. Пояснительная записка»**

Инв. № подл.	Подп. и дата	Взам. инв. №

2. Обоснование определения границ зон планируемого размещения линейного объекта

Зона планируемого размещения линейного объекта определяется исходя из условия планировки деревни и расположения потребителей.

Ширина зоны планируемого размещения линейного объекта определена с учетом ширины его охранной зоны и полосы, необходимой для размещения строительной техники и механизмов, отвала грунта, устройства приемных котлованов, складирования материалов и размещения временных строений и сооружений.

Планируемые конструктивные решения отображены в разделе 3 настоящего проекта планировки территории на чертеже «Схема конструктивных и планировочных решений».

3. Обоснование определения границ зон планируемого размещения линейных объектов, подлежащих реконструкции в связи с изменением их местоположения

Размещение линейных объектов, подлежащих реконструкции в связи с изменением их местоположения, проектом планировки не предусматривается.

4. Обоснование определения предельных параметров застройки территории в границах зон планируемого размещения объектов капитального строительства, проектируемых в составе линейных объектов

Документацией по планировке территории не предусматривается размещение объектов капитального строительства, проектируемых в составе линейного объекта.

5. Ведомость пересечений границ зон планируемого размещения линейного объекта с сохраняемыми объектами капитального строительства (здание, строение, сооружение, объект, строительство которого не завершено), существующими и строящимися на момент подготовки проекта планировки территории

Пересечения с сооружениями приведены в Таблице 5.1.

Таблица 5.1

№ п/п	Наименование сооружения	Количество пересечений
1	ВЛ 0,4 кВ	20
2	Электрический кабель	1
3	Переливная труба	1

6. Ведомость пересечений границ зон планируемого размещения линейного объекта (объектов) с объектами капитального строительства, строительство которых запланировано в соответствии с ранее утвержденной документацией по планировке территории

В границах разработки проекта планировки территории отсутствуют объекты капитального строительства, строительство которых запланировано ранее утвержденной документацией по планировке территории.

7. Ведомость пересечений границ зон планируемого размещения линейного объекта (объектов) с водными объектами (в том числе с водотоками, водоемами, болотами и

Взам. инв. №	
Подп. и дата	
Инв. № подл.	

										Лист
										2
Изм.	Кол.уч.	Лист	№ док.	Подпись	Дата	5/ИП-2024/2-2-ДПТ-ППТ2-ПЗ				

т.д.)

Зона планируемого размещения линейного объекта не имеет пересечений с водными объектами.

Инв. № подл.	Подп. и дата	Взам. инв. №					5/ИП-2024/2-2-ДПТ-ППТ2-ПЗ	Лист
			Изм.	Кол.уч.	Лист	№док.		Подпись

Приложения

Инв. № подл.	Подп. и дата	Взам. инв. №

**Администрация муниципального образования
сельское поселение «Деревня Емельяновка»
Юхновского района Калужской области**

ПОСТАНОВЛЕНИЕ

от 25 октября 2023 года

№44

**О подготовке документации
по планировке территории размещения объекта:
«Уличные газопроводы дер. Суковка
Юхновского района Калужской области»**

На основании Федерального закона №131-ФЗ от 06.1.2003 г. «Об общих принципах организации местного самоуправления в Российской Федерации», в соответствии со статьями 42-43,45-46 Градостроительного кодекса Российской Федерации, рассмотрев заявление АО «Теплогазинженеринг» о предварительном сборе информации и документов для начала инженерных изысканий и проектных работ, администрация муниципального образования сельское поселение «Деревня Емельяновка» **ПОСТАНОВЛЯЕТ:**

1. Принять решение о подготовке документации по планировке территории размещения объекта: «Уличные газопроводы дер. Суковка Юхновского района Калужской области».

2. Рекомендовать АО «Теплогазинженеринг»:
- обеспечить подготовку проекта планировки территории;
- согласовать проект планировки и межевания территории по объекту: «Уличные газопроводы дер. Суковка Юхновского района Калужской области» с администрацией сельского поселения «Деревня Емельяновка».

3. Контроль за исполнение настоящего Постановления оставляю за собой.

4. Настоящее Постановление вступает в силу с момента его подписания.

**Глава администрации МО сельское поселение
«Деревня Емельяновка»**



Е.Н. Ерохина



**МИНИСТЕРСТВО
ПРИРОДНЫХ РЕСУРСОВ И ЭКОЛОГИИ
КАЛУЖСКОЙ ОБЛАСТИ
УПРАВЛЕНИЕ ЛЕСНОГО ХОЗЯЙСТВА**

ул. Заводская, 57, г.Калуга, 248018
тел.: (4842) 71-99-55; факс (4842) 71-99-56
E-mail: priroda@adm.kaluga.ru

15.11.2022 № 9893-22
На Исх.№ 59442/К/9 от 21.11.2022

**Генеральному директору
АО «ТГИ»**

А.В. Маврину

 aotgi@inbox.ru

Уважаемый Андрей Владимирович!

В соответствии с запросом информации в границах предусмотренного строительства проектируемых объектов газификации: «Уличные газопроводы дер. Подборье», «Уличные газопроводы дер. Мокрое», «Уличные газопроводы дер. Озерки», «Уличные газопроводы дер. Олоньи горы», «Уличные газопроводы дер. Бардино», «Уличные газопроводы дер. Ситское», «Уличные газопроводы дер. Суковка» Юхновского района Калужской области - министерство природных ресурсов и экологии Калужской области сообщает следующее.

Согласно приложенным схематическим материалам, в границы объектов газификации земли лесного фонда не входят.

В границах населенных пунктов Подборье, Мокрое, Озерки, Олоньи Горы, Бардино, Ситское и Суковка Юхновского района Калужской области особо охраняемые природные территории регионального значения отсутствуют. Из редких и находящихся под угрозой исчезновения объектов животного и растительного мира, занесенных в Красную книгу Калужской области и (или) Красную книгу Российской Федерации, в дер. Озерки и ее окрестностях обитают (произрастают) щитень летний, аргиопа Брюнниха, пелозия серая, шейхцерия, болотная, тростянка овсяницеvidная, осока омская, осока топяная и другие виды, в окрестностях дер. Олоньи Горы - лунник оживающий, пупочник завитой, норичник теневой, овсяница высокая и другие виды, в окрестностях дер. Бардино - сизоворонка обыкновенная и ранатра палочковидная, в дер. Суковка и ее окрестностях - жерлянка краснобрюхая, аист черный и сизоворонка обыкновенная. Сведениями о наличии (отсутствии) редких и находящихся под угрозой исчезновения объектов животного и растительного мира, занесенных в Красную книгу Калужской области и (или) Красную книгу Российской Федерации, в границах населенных пунктов Подборье, Мокрое и Ситское и их окрестностях, министерство не располагает.

По имеющейся в министерстве информации в районе производства работ ценные для птиц водно-болотные угодья, а также ключевые орнитологические территории (КОТР) отсутствуют. Для получения официального заключения о наличии КОТР и подробной информации о них следует обратиться в Союз охраны птиц России по ссылке в интернете: <http://www.rbcu.ru/programs/2850/35974/>.

Проектируемые объекты имеют линейную конфигурацию и относительно малую площадь, которая недостаточна для существования постоянного населения объектов животного мира, в том числе охотничьих ресурсов. Такие понятия как «численность» и «плотность населения» объектов животного мира, в том числе

отнесённых к охотничьим ресурсам, для территории производства работ под объектами не применимы.

Территория в районе размещения объектов может являться средой (местами) обитания единичных особей (пар) следующих видов охотничьих животных: лисица, собака енотовидная, заяц-беляк, заяц-русак, крот, вяхирь, куропатка серая, крыква, коростель, других.

По имеющейся в министерстве информации за последние 10 лет миграционные «коридоры» (пути сезонных миграций и перемещений) диких животных, а также миграционные стоянки в районе размещения объектов не установлены.

Предоставить информацию по наличию отсутствию подземных источников водоснабжения в районе проведения работ не представляется возможным, ввиду отсутствия в запросе картографического материала (объекта, 5 км зоны от него) и координат объекта.

По имеющейся в министерстве информации в радиус 5 км от проектируемого объекта «Уличные газопроводы дер. Олоньи Горь» входит зона санитарной охраны поверхностного водозабора из реки Угры. Эксплуатирует указанный водозабор ГП «Калугаоблводоканал», расположенный по адресу: 248002, г. Калуга, ул. Салтыкова-Щедрина, д. 80. Для уточнения размера и границ зоны санитарной охраны поверхностного водозабора необходимо обратиться в указанную выше организацию.

**И.о. заместителя министра –
начальника управления**



В.В. Тимаков



**МИНИСТЕРСТВО
ПРИРОДНЫХ РЕСУРСОВ И ЭКОЛОГИИ
РОССИЙСКОЙ ФЕДЕРАЦИИ
(Минприроды России)**

ул. Б. Грузинская, д. 4/6, Москва, 125993
Тел. (499) 254-48-00, факс (499) 254-43-10
сайт: www.mnr.gov.ru
e-mail: minprirody@mnr.gov.ru
телетайп 112242 СФЕН

А. Котову
(АО «Теплогазинжиниринг»)

aotgi@inbox.ru

15.03.2023 № 15-61/3038-ОГ

на № _____ от _____

О наличии/отсутствии ООПТ
№01602-ОГ/61 от 30.01.2023

Министерство природных ресурсов и экологии Российской Федерации рассмотрело письмо АО «Теплогазинжиниринг» от 30.01.2023 № 59442/К58, представленное Вашим обращением от 30.01.2023 № 01602-ОГ/61, о предоставлении информации о наличии особо охраняемых природных территорий (далее – ООПТ) федерального значения относительно испрашиваемых объектов и в рамках установленных компетенций сообщает.

В соответствии с Положением о Министерстве природных ресурсов и экологии Российской Федерации, утвержденным постановлением Правительства Российской Федерации от 11.11.2015 № 1219, Минприроды России является федеральным органом исполнительной власти, осуществляющим функции по выработке и реализации государственной политики и нормативно-правовому регулированию в сфере охраны окружающей среды, включая вопросы, касающиеся особо охраняемых природных территорий.

По сведениям, содержащимся в информационных ресурсах, испрашиваемые объекты «Уличные газопроводы дер. Ленское»; «Уличные газопроводы дер. Волхонское»; «Уличные газопроводы дер. Внуково»; «Уличные газопроводы дер. Сосновка»; «Уличные газопроводы дер. Орловка»; «Уличные газопроводы дер. Бражниково»; «Уличные газопроводы дер. Тужимово»; «Уличные газопроводы х. Аникановский»; «Уличные газопроводы дер. Пушкино»; «Уличные газопроводы дер. Кононово»; «Уличные газопроводы дер. Гришино»; «Уличные газопроводы дер. Воронки»; «Уличные газопроводы дер. Вязищи»; «Уличные газопроводы дер. Чернышевка»; «Уличные газопроводы дер. Дерново»; «Уличные газопроводы дер. Курганы»; «Уличные газопроводы дер. Бурцево»; «Уличные газопроводы дер. Рудинка»; «Уличные газопроводы дер. Криково»; «Уличные газопроводы дер. Морозово»; «Уличные газопроводы дер. Большое Семеновское»; «Уличные

газопроводы дер. Шестово»; «Уличные газопроводы дер. Богданово»; «Уличные газопроводы дер. Айдарово»; «Уличные газопроводы дер. Самородка», «Уличные газопроводы дер. Подборье», «Уличные газопроводы дер. Бардино»; «Уличные газопроводы дер. Ситское», расположенные на территории Бабынинского, Износковского, Юхновского районов Калужской области, не находятся в границах ООПТ федерального значения и их охранных зон.

При этом испрашиваемые объекты «Уличные газопроводы дер. Мокрое»; «Уличные газопроводы дер. Озерки»; «Уличные газопроводы дер. Олоньи Горы», «Уличные газопроводы дер. Суковка», расположенные на территории Юхновского района Калужской области, находятся в границах ООПТ федерального значения – национального парка «Угра» (далее – Национальный парк).

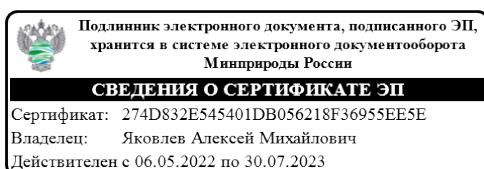
Деятельность в границах Национального парка осуществляется в соответствии с Федеральным законом от 14.03.1995 № 33-ФЗ «Об особо охраняемых природных территориях» и Положением о Национальном парке, утвержденным приказом Минприроды России 03.12.2015 № 524 «Об утверждении Положения о национальном парке «Угра».

Также обращаем Ваше внимание, что в связи с большим количеством запросов, для ускорения обработки входящих данных и подготовки ответа, Минприроды России доводит до сведения информацию о необходимости направления набора данных (географические координаты и карты/схемы участков недр/ земельных участков/ объектов) в формате, размещенном на сайте Минприроды России в разделе «Методические документы»:

https://www.mnr.gov.ru/docs/metodicheskie_dokumenty/o_poryadke_podachi_zaprosov_o_nalichii_otsutstviy_osobo_okhranyaemykh_prirodnykh_territoriy_dalee_oo/

Заместитель директора Департамента
государственной политики и
регулирования в сфере развития
ООПТ

А.М. Яковлев



КАЛУЖСКАЯ ОБЛАСТЬ



**УПРАВЛЕНИЕ ПО ОХРАНЕ ОБЪЕКТОВ
КУЛЬТУРНОГО НАСЛЕДИЯ**

248000, г. Калуга, пл. Старый Торг, 5,
тел. 702-171
E-mail: nasledie@adm.kaluga.ru

№ 10/2069-23 от 01.09.2023

На № 307 от 10.08.2023

**Директору
ООО «МЦАИ»**

Е.П. Китову

**б-р Энтузиастов, д. 2а, эт. 4, пом. 51
г. Тамбов, 392003**

Уважаемый Егор Петрович!

В связи с обращением о рассмотрении результатов государственной историко-культурной экспертизы (далее – ГИКЭ), обосновывающей наличие или отсутствие объектов культурного наследия, сообщаем следующее.

Результаты рассмотрения акта ГИКЭ от 10.08.2023 (проведенной экспертом Скоробогатовым А.М. с 09.08.2023 по 10.08.2023), содержащей результаты исследований, в соответствии с которыми определяется наличие или отсутствие объектов, обладающих признаками объекта культурного наследия на земельном участке под объект: «Уличные газопроводы дер. Суковка Юхновского района Калужской области», указывают на то, что на земельном участке, отводимом под объект: «Уличные газопроводы дер. Суковка Юхновского района Калужской области», объекты археологического наследия, включенные в Единый государственный реестр объектов культурного наследия (памятников истории и культуры) народов Российской Федерации, выявленные объекты археологического наследия, объекты, обладающие признаками объектов археологического наследия, отсутствуют.

Проведение земляных, строительных, мелиоративных, хозяйственных работ на территории объекта планируемого строительства возможно (положительное заключение).

Управление по охране объектов культурного наследия Калужской области согласно с заключением ГИКЭ.

Зоны охраны и защитные зоны объектов культурного наследия отсутствуют.

Приложение: место проведения археологической разведки из материалов ГИКЭ на 1 л. в 1 экз.

Начальник управления

Дерюгин Александр Викторович
8(4842) 702-170



Е.Е. Чудаков



Акционерное общество «Газпром газораспределение Калуга»
(АО «Газпром газораспределение Калуга»)

« 14 » 06 20 23 г.

№ 1-182

ТЕХНИЧЕСКИЕ УСЛОВИЯ № 2726/182

на подключение (технологическое присоединение) существующей и (или) проектируемой сети газораспределения к сетям газораспределения (на основании запроса вх. № 2816-В/КО от 30.05.2023г. о предоставлении технических условий)

№ 2726/182 от " 14 " 06 2023 г.

1. **АО «Газпром газораспределение Калуга»**
(наименование исполнителя (газораспределительной организации),
выдавшего технические условия)
2. **АО «Теплогазинжиниринг»**
(полное наименование заявителя - юридического лица)
3. Существующая и (или) проектируемая сеть газораспределения **проектируемая** (далее - сеть газораспределения), **«Уличные газопроводы дер. Суковка Юхновского района»** (наименование сети газораспределения по программе газификации;
сети газораспределения, подлежащей реконструкции, - указать нужное)
расположенная по адресу: **Калужская область, Юхновский район**
(место нахождения сети газораспределения по программе газификации; место нахождения существующей сети газораспределения, подлежащей реконструкции, - указать нужное)
4. Срок подключения (технологического присоединения) сети газораспределения к сетям газораспределения **36 месяцев** (но не позднее окончания срока действия настоящих технических условий).
5. Максимальный объем транспортировки газа по сети газораспределения в точке подключения **32,24 м³/час.**
6. Давление газа в точке подключения: максимальное **0,003 МПа;**
фактическое (расчетное): **определить проектом МПа.**
7. Точка подключения: **ГРС- Заветы Ильича – проектируемый газопровод низкого давления, выход из ГРПШ дер. Суковка «Газопровод межпоселковый к дер. Суковка Юхновского района Калужской области».**
Характеристика сети газораспределения или сети газопотребления основного абонента, в которую планируется врезка сети газораспределения, в точке подключения:
диаметр определить проектом, мм,
материал труб сталь,
способ прокладки надземно,
тип защитного покрытия не требуется,
источник блуждающих токов отсутствует,
наличие электрохимической защиты: не требуется.
(диаметр, материал труб, способ прокладки, тип защитного покрытия, коррозионная агрессивность грунта, источник блуждающих токов, наличие электрохимической защиты)

8. Основные инженерно-технические требования.

Проектная документация на сеть газораспределения должна быть разработана в соответствии с законодательством Российской Федерации и нормативно-технической документацией и должна пройти экспертизу с получением положительного заключения в установленном порядке, если она подлежит экспертизе в соответствии с законодательством Российской Федерации о градостроительной деятельности.

Проектная документация на сеть газораспределения должна предусматривать:

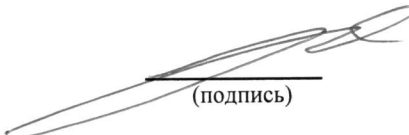
- характеристики проектируемой сети газораспределения (диаметр, давление, материал труб, устройство футляров);
- требования к установке пунктов редуцирования газа и отключающих устройств, защите от коррозии стальных газопроводов (преобразователь, кабельные линии, анодное заземление) и оснащению средствами автоматизации;
- границы охранных зон газопроводов, пунктов редуцирования газа и установок электрохимической защиты;
- срок эксплуатации газопроводов, технических и технологических устройств на проектируемой сети газораспределения;
- установку знаков обозначения трассы проектируемого газопровода в соответствии с требованиями нормативной документации.

Строительно-монтажные и пусконаладочные работы на сети газораспределения должны быть выполнены организациями, допущенными к выполнению соответствующих видов работ в установленном порядке, в соответствии с требованиями законодательства Российской Федерации и нормативными документами.

Материалы и оборудование должны иметь паспорта, сертификаты и иную разрешительную документацию в соответствии с нормативными документами.

Срок действия настоящих технических условий составляет **3 года**.

**Главный инженер –
первый заместитель
генерального директора**



(подпись)

П.Н. Рудюк



РОССИЙСКАЯ ФЕДЕРАЦИЯ
АДМИНИСТРАЦИЯ
муниципального района
«ЮХНОВСКИЙ РАЙОН»
Калужской области

249910 г. Юхнов, ул. К.Маркса, 6

тел.: 2 – 12 – 00

факс: 2 – 12-36

E-mail: ayuhn@adm.kaluga.ru

от 20.12.2022 № 4087-22

на № 59442/К/3 от 21.11.2022

Генеральному директору
АО «Теплогазинжиниринг»

МАВРИНУ А.В.

Уважаемый Андрей Владимирович!

Администрация МР «Юхновский район» на Ваш запрос предоставляет исходные данные для выполнения инженерных изысканий и проектных работ по объектам газификации, согласно приложению.

1	Количество жилых домов подлежащих газификации	Домов/ Жителей
	д. Подборье	25
	д. Мокрое	37
	д. Озерки	15
	д. Олоньи Горы	51
	д. Бардино	23
	д. Ситское	20
	д. Суковка	22
2	Объекты культурного наследия местного значения	Площадь помещения
	д. Подборье	отсутствуют
	д. Мокрое	отсутствуют
	д. Озерки	отсутствуют
	д. Олоньи Горы	отсутствуют
	д. Бардино	отсутствуют
	д. Ситское	отсутствуют
	д. Суковка	отсутствуют
3	Объекты особо охраняемых природных территорий местного значения	
	д. Подборье	отсутствуют
	д. Мокрое	отсутствуют
	д. Озерки	НП «Угра»
	д. Олоньи Горы	НП «Угра»

	д. Бардино	отсутствуют
	д. Ситское	отсутствуют
	д. Суковка	отсутствуют
4	Территории и/или акватории водно-болотных угодий	
	д. Подборье	отсутствуют
	д. Мокрое	отсутствуют
	д. Озерки	отсутствуют
	д. Олоньи Горы	отсутствуют
	д. Бардино	отсутствуют
	д. Ситское	отсутствуют
	д. Суковка	отсутствуют
5	Мелиоративные земли, типы и виды мелиорации земель	
	д. Подборье	отсутствуют
	д. Мокрое	отсутствуют
	д. Озерки	отсутствуют
	д. Олоньи Горы	отсутствуют
	д. Бардино	отсутствуют
	д. Ситское	отсутствуют
	д. Суковка	отсутствуют
6	Природно-лечебные ресурсы, лечебно-оздоровительные местности и курорты, включая санитарно-курортные организации	
	д. Подборье	отсутствуют
	д. Мокрое	отсутствуют
	д. Озерки	отсутствуют
	д. Олоньи Горы	отсутствуют
	д. Бардино	отсутствуют
	д. Ситское	отсутствуют
	д. Суковка	отсутствуют
7	Территории ВОП или необходимости очистки местности от ВОП в местах боевых действий и на территории воинских формирований	
	д. Подборье	отсутствуют
	д. Мокрое	отсутствуют
	д. Озерки	отсутствуют
	д. Олоньи Горы	отсутствуют
	д. Бардино	отсутствуют
	д. Ситское	отсутствуют
	д. Суковка	отсутствуют
8	Очаги опасных болезней животных санкциониро-	

	ванных захоронений павшего от сибирской язвы скота, скотомогильников, биотермических ям и других мест захоронения трупов животных и наличие установленных их санитарно-защитных зон	
	д. Подборье	отсутствуют
	д. Мокрое	отсутствуют
	д. Озерки	отсутствуют
	д. Олоньи Горы	отсутствуют
	д. Бардино	отсутствуют
	д. Ситское	отсутствуют
	д. Суковка	отсутствуют
9	Плотность, численность охотничьих животных, а также редких и исчезающих видов животного и растительного мира (в том числе занесенных в Красную книгу РФ и в региональную Красную книгу), мест обитаний охотничьих видов, о миграционных коридорах и местах миграционных стоянок видов животных за последние 10 лет	
	д. Подборье	информация отсутствует
	д. Мокрое	информация отсутствует
	д. Озерки	информация отсутствует
	д. Олоньи Горы	информация отсутствует
	д. Бардино	информация отсутствует
	д. Ситское	информация отсутствует
	д. Суковка	информация отсутствует
10	Ключевые орнитологические территории	
	д. Подборье	информация отсутствует
	д. Мокрое	информация отсутствует
	д. Озерки	информация отсутствует
	д. Олоньи Горы	информация отсутствует
	д. Бардино	информация отсутствует
	д. Ситское	информация отсутствует
	д. Суковка	информация отсутствует
11	Поверхностные и подземные источники водоснабжения, водозаборы подземных вод и их зоны санитарной охраны 1,2 и 3 пояса	
	д. Подборье	отсутствуют
	д. Мокрое	отсутствуют
	д. Озерки	отсутствуют
	д. Олоньи Горы	отсутствуют
	д. Бардино	отсутствуют
	д. Ситское	отсутствуют
	д. Суковка	отсутствуют
12	Специализированные предприятия, осуществляющие услуги по обращению с отходами. Лицензированные на	

	деятельность по сбору, транспортировке, обработке, утилизации, обезвреживанию, размещению отходов I-IV классов опасности	
	д. Подборье	отсутствуют
	д. Мокрое	отсутствуют
	д. Озерки	отсутствуют
	д. Олоньи Горы	отсутствуют
	д. Бардино	отсутствуют
	д. Ситское	отсутствуют
	д. Суковка	отсутствуют
13	Санитарно-защитные зоны действующих объектов	
	д. Подборье	отсутствуют
	д. Мокрое	отсутствуют
	д. Озерки	отсутствуют
	д. Олоньи Горы	отсутствуют
	д. Бардино	отсутствуют
	д. Ситское	отсутствуют
	д. Суковка	отсутствуют
14	Земли участков лесного фонда, городских лесов, зеленых зон, и других озелененных территорий, а также в границах городских/сельских поселений	
	д. Подборье	отсутствуют
	д. Мокрое	отсутствуют
	д. Озерки	отсутствуют
	д. Олоньи Горы	отсутствуют
	д. Бардино	отсутствуют
	д. Ситское	отсутствуют
	д. Суковка	отсутствуют
15	Кладбища и их санитарно-защитные зоны	
	д. Подборье	отсутствуют
	д. Мокрое	отсутствуют
	д. Озерки	отсутствуют
	д. Олоньи Горы	отсутствуют
	д. Бардино	отсутствуют
	д. Ситское	отсутствуют
	д. Суковка	отсутствуют
16	Аэродромы и приаэродромные территории	
	д. Подборье	отсутствуют
	д. Мокрое	отсутствуют
	д. Озерки	отсутствуют
	д. Олоньи Горы	отсутствуют
	д. Бардино	отсутствуют
	д. Ситское	отсутствуют

	д. Суковка	отсутствуют
17	Земельные участки, изъятые из оборота	
	д. Подборье	отсутствуют
	д. Мокрое	отсутствуют
	д. Озерки	отсутствуют
	д. Олоньи Горы	отсутствуют
	д. Бардино	отсутствуют
	д. Ситское	отсутствуют
	д. Суковка	отсутствуют
18	Сведения о границах населенных пунктов, с учетом их перспективного развития на 25 лет, садоводствах, участках ИЖС, сельскохозяйственных предприятиях и других участках, территорий и сооружений, относительно которых размещение газопроводов должно осуществляться на нормативном расстоянии, либо размещение газопровода и /или установление публичного сервитута для размещения газопровода на которых запрещено	
	д. Подборье	отсутствуют
	д. Мокрое	отсутствуют
	д. Озерки	отсутствуют
	д. Олоньи Горы	отсутствуют
	д. Бардино	отсутствуют
	д. Ситское	отсутствуют
	д. Суковка	отсутствуют

**Зам. главы администрации
МР «Юхновский район»:**

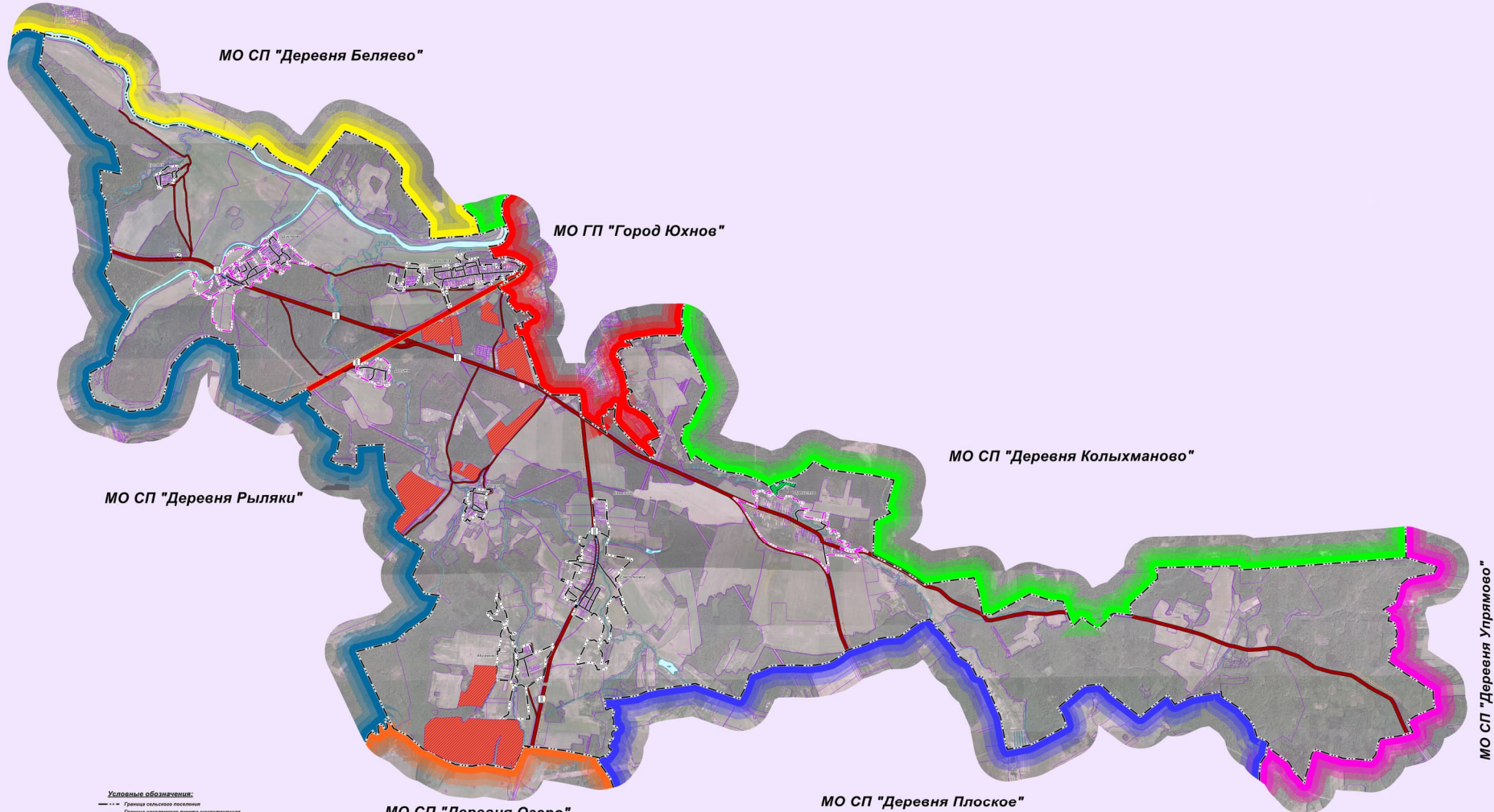


С.В. Кирсанов



Карта границ населенных пунктов (в том числе границ образуемых населенных пунктов)

Г
Є
Н
Є
Р
А
Д
Ь
Н
Ы
Й
П
Л
А
Н



- Условные обозначения:**
- Границы сельского поселения
 - Границы населенного пункта существующий (Утвержденный Разрешением Сельской Думы от 04.07.2018 г. №41)
 - Границы населенного пункта планируемый
 - Водные объекты
 - Земельные участки, находящиеся в базе Единой ЕГРН
 - Земельные участки планируемые к переводу из категории земель промышленности, энергетики, транспорта, связи, радиосвязи, телевидения, информатики, земель для обеспечения космической деятельности, земель обороны, безопасности и земель иного специального назначения и земель населенных пунктов
 - Земельные участки планируемые к переводу из категории земель населенных пунктов в категорию земель сельскохозяйственного назначения и земель для промышленности, энергетики, транспорта, связи, радиосвязи, телевидения, информатики, земель для обеспечения космической деятельности, земель обороны, безопасности и земель иного специального назначения
 - Объекты транспортной инфраструктуры:
 - Автомобильные дороги федерального значения
 - Автомобильные дороги регионального или межмуниципального значения
 - Автомобильные дороги местного значения
 - Улицы и жилые застройки
 - Местные сооружения

